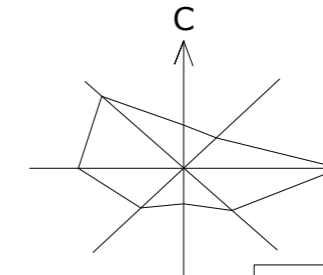


ПРОСТОРНИ ПЛАН ОПШТИНЕ СЕНТА






P= 1:5000








УРЕЂАЈНА ОСНОВА НАСЕЉА ГОРЊИ БРЕГ



ПЛАН ЕЛЕКТРОЕНЕРГЕТСКЕ И ЕЛЕКТРОНСКЕ КОМУНИКАЦИОНЕ ИНФРАСТРУКТУРЕ ЗА НАСЕЉЕ ГОРЊИ БРЕГ

ПЛАН ЕЛЕКТРОЕНЕРГЕТСКЕ ИНФРАСТРУКТУРЕ

-  ПОСТОЈЕЋА ТС 20/0.4kV
-  20 kV DV (МЕШОВИТИ ВОД) - ПОСТОЈЕЋИ
-  НН НАДЗЕМНИ ВОД -ПОСТОЈЕЋИ

ПЛАН ЕЛЕКТРОНСКЕ КОМУНИКАЦИОНЕ ИНФРАСТРУКТУРЕ

-  ПТТ (КОМУТАЦИОНИ ЧВОР)
-  ПРИМАРНА ЕК МРЕЖА
-  ПОСТОЈЕЋИ ОК
-  ПОСТОЈЕЋЕ РБС
-  ПОСТОЈЕЋИ РР КОРИДОР
-  ПОСТОЈЕЋА ГРАНИЦА ГРАЂЕВИНСКОГ ПОДРУЧЈА НАСЕЉА
-  ПЛАНИРАНА ГРАНИЦА ГРАЂЕВИНСКОГ ПОДРУЧЈА НАСЕЉА

НОСИЛАЦ ИЗРАДЕ ПЛАНА	 ОПШТИНА: СЕНТА ОВЛАШЋЕНО ЛИЦЕ:	Печат и потпис:
ОБРАЂИВАЧ	 ЈП "ЗАВОД ЗА УРБАНИЗАМ ВОЈВОДИНЕ" ДИРЕКТОР: ПРЕДРАГ КНЕЖЕВИЋ, дипл.правник ПОМОЋНИК ДИРЕКТОРА: др АЛЕКСАНДАР ЈЕВТИЋ	Печат и потпис:
НАЗИВ ПЛАНА	ПРОСТОРНИ ПЛАН ОПШТИНЕ СЕНТА - УРЕЂАЈНА ОСНОВА НАСЕЉА ГОРЊИ БРЕГ	
НАЗИВ КАРТЕ	ПЛАН ЕЛЕКТРОЕНЕРГЕТСКЕ И ЕЛЕКТРОНСКЕ КОМУНИКАЦИОНЕ ИНФРАСТРУКТУРЕ ЗА НАСЕЉЕ ГОРЊИ БРЕГ	
ОДГОВОРНИ ПЛАНЕР	РАДОВАНКА ШКРБИЋ, дипл.инж.арх.	Печат и потпис:
САРАДНИЦИ	ЗОРИЦА САНАДЕР, дипл.инж.елек. РАДОВАН РИСТИЋ, елек.техн.	
Е- 2678	Размера: 1 : 5000	Датум: Јун 2021.
		Број листа: 2.4.